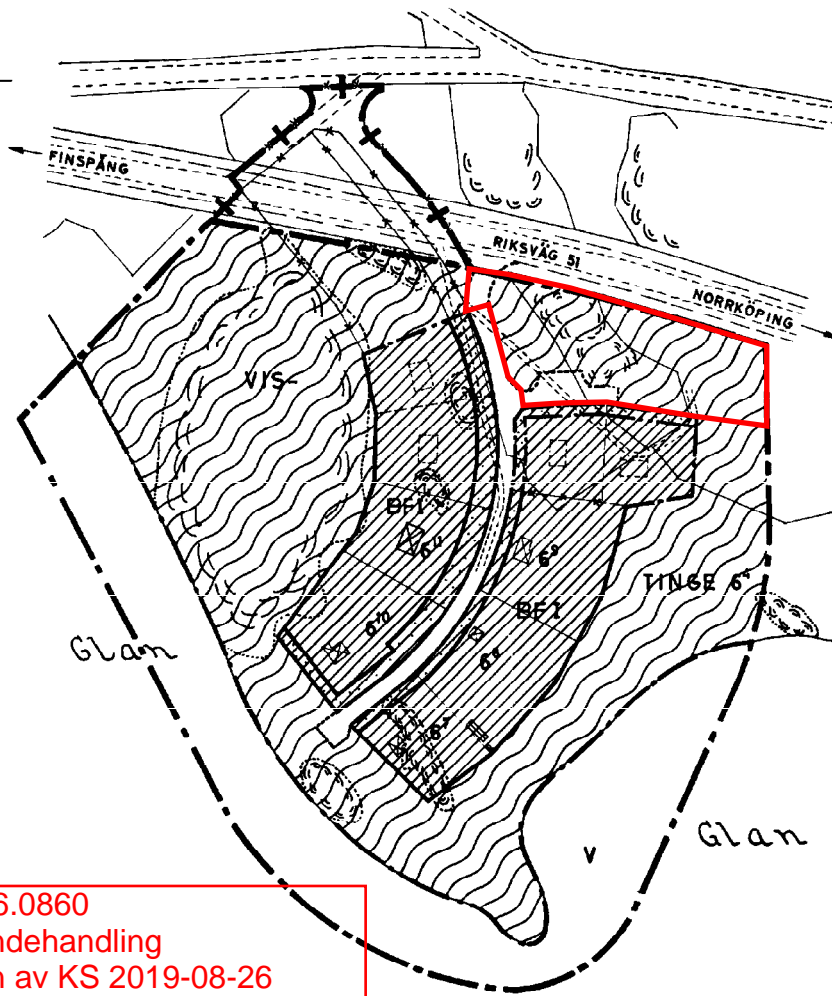
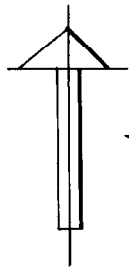


ANTAGET AV KOMMUNALFULLMÄKTIGE
DEN 16 DECEMBER 1965 5192
BETYGAR *Forslö Lindblom*
KOMMUNALFULLMÄKTIGES ORDFÖRANDE

Markerad del av byggnadsplan för del av
Vistinge 6:4 med tillhörande bestämmelser
föreslås upphävas.

B 6410:1

DP278



BETECKNINGAR

GRUNDKARTA

- FASTIGHETSGRÄNS
- BEFINTLIGA BYGGNADER
- BERG I DAGEN
- DIKE
- VEGETATIONSGRÄNS
- VÄG
- FASTIGHETSBEDECKNING

*Lösutryelsen i Öster götlands län blev
den 14/6 1966 genom beslut, som
blev till laga kraft, fastställt detta
förslag: bebyggas i tjänsten
Lugnid Wadell*

BYGGNADSPLANEKARTA

GRÄNSBETECKNINGAR

- BYGGNADSPLANEGRÄNS
- GRÄNS FÖR OMRÅDE INOM VILKET AVSTYCKNINGSPLAN FÖRESLÅS UPPHÄVD
- OMRÅDESGRÄNS
- BESTÄMMELSEGRÄNS
- GÄLLANDE OMRÅDES- OCH BESTÄMMELSEGRÄNS
- GÄLLANDE OMRÅDES- OCH BESTÄMMELSEGRÄNS AVSEDD ATT UTGÅ
- GRÄNSLINJER EJ AVSEDDA ATT FASTSTÄLLAS

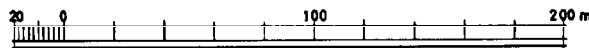
OMRÅDESBETECKNINGAR

- ALLMÄN PLATS
- VÄG
- PARK
- BYGGNADSMARK**
- OMRÅDE FÖR BOSTADSÄNDAMÅL, FRISTÅENDE HUS
- SPECIALOMRÅDEN**
- VATTENOMRÅDE

ÖVRIGA BETECKNINGAR

- MARK SOM ICKE FÅR BEBYGGAS
- ANTAL VÅNINGAR

KS.2016.0860
Antagandehandling
Antagen av KS 2019-08-26
Laga kraft 2019-09-23



SKALA 1:2000

FÖRSLAG TILL ÄNDRING OCH UTVIDGNING AV BYGGNADSPLANEN,
SAMT UPPHÄVANDE AV DEL AV AVSTYCKNINGSPLANEN
FÖR DEL AV VISTINGE 6⁴ I FINSPÅNGS KÖPING

UPPRÄTTAT DEN 20 MAJ 1964 AV

Rune Lindblom
RUNE KINDBLOM

Kopierat likhet med originalet betygas.
Stockholm den 3/10 1966

SVENSKA REPRODUKTIONS AB

G. Lundberg
G. Lundberg