

UPPLEV NATUREN I FINSPÅNGS KOMMUN



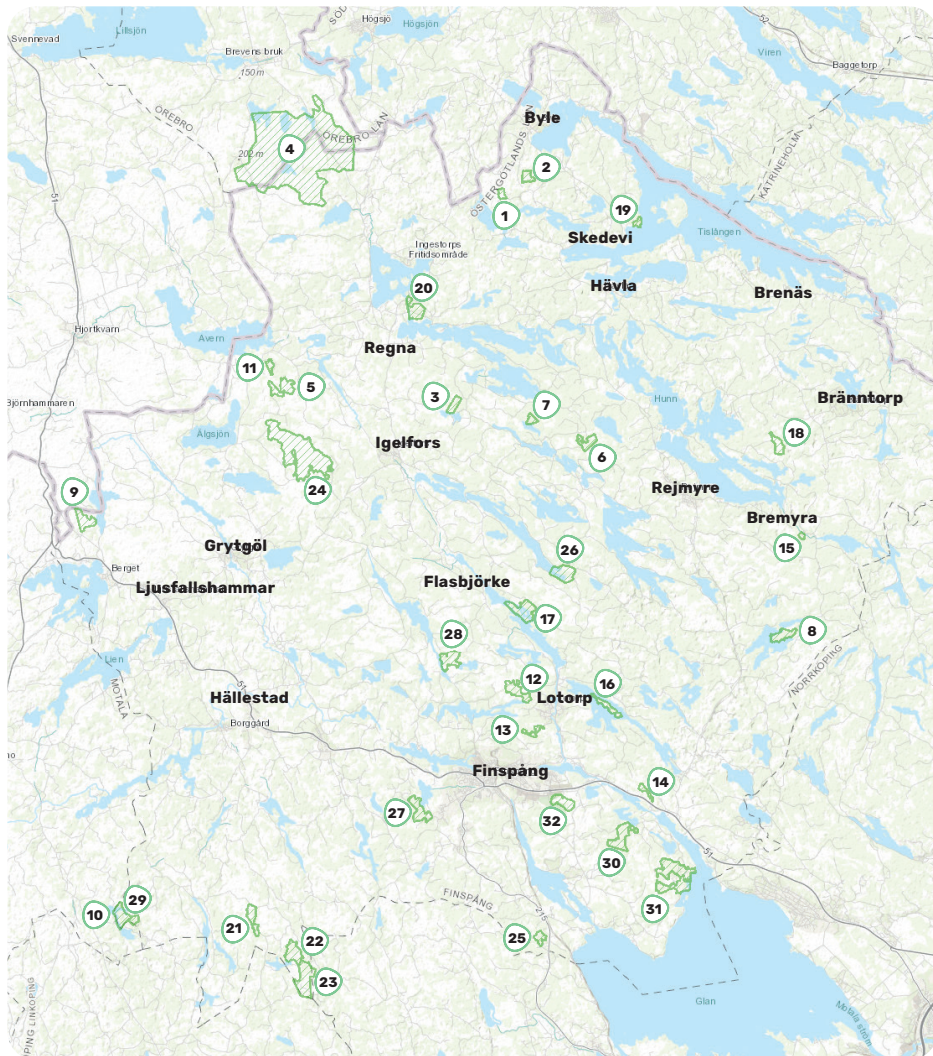
FINSPÅNG























# Naturreservat

Information om Finspångs naturreservat,  
med vägbeskrivning och krysslista

# Karta över naturreservat i Finspångs kommun



# Symbolförklaring

-  Parkering
-  Rastplats
-  Vandringsled utmanande
-  Vandringsled lätt
-  För funktionsnedsatta
-  Badplats
-  Brygga
-  Fågeltorn/utkikstorn
-  Fågelskådning
-  Torrdass
-  Paddling
-  Utkiksplats
-  Eldplats
-  Vindskydd
-  Fiskekort krävs
-  Kollektivtrafik\*
-  Cykelled\*
-  Ridväg
-  Regnamilen\*
-  Östgötaleden\*

km Längd på vandringsled

K Koordinater

\* Finns i närheten av reservatet



Kryssa efter besök!



Inga besöksanordningar finns i reservaten

### Abborrsjöns och Vallerängstorps naturreservat

Typ: Barrskog

Fram till Roltorp finns en allmän väg, därefter finns en enskild väg för promenad eller cykel.

K: 58.95698, 15.80874




### Asketorps naturreservat

Typ: Barrskog, sumpskog

Ta vägen söder om Igelfors via Björke upp till Ulriksberg.

K: 58.87011, 15.75076



**P**  3 km

### Brevens tallskogar

Typ: Tallskog, sjöar

Från Regna, åk via Tyrisfall mot länsgränsen. Parkeringen finns på vänster sida strax innan länsgränsen.

K: 58.97323, 15.64197




**P** 

### Fisklösemossens naturreservat

Typ: Mosse

Kör från Regna mot Kattala. Efter Rullebacka sväng söderut och håll höger.

K: 58.87665, 15.61497



Inga besöksanordningar finns

### Gäddökogen naturreservat

Typ: Barrskog.

Från Igelfors är det cirka 10 km på enskild grusväg. Från Frängsätter är det cirka 5 km. Alternativt finns Östgötaleden som angränsar i nordost.

K: 58.849482, 15.850456




Inga besöksanordningar finns

### Gällsängenskogen

Typ: Lövskog

Åk förbi Rejmyre och sväng mot gården Gölstorp efter Frängsätter.

K: 58.86206, 15.80455




**P**   2 km

### Hjälmostorpenäs naturreservat

Typ: Barrskog. Lövskog, sumpskog, sjönära

Från Vistinge sväng mot Rejmyre. Efter cirka 7 km sväng mot Kyrkfallet.

K: 58.76724, 16.02406




**P**   2,7 km

### Hällestads-Torps naturreservat

Typ: Barrskog, sjönära

Följ riksväg 51 åt nordväst från Ljusfallshammar. Efter Torp, ta av åt nordväst mot Björnfallet och fortsätt cirka 1,8 km till korsningen vid Björnfallet.

K: 58.81227, 15.43873



10

Inga besöksanordningar finns

### Kammarbergen naturreservat

Typ: Barrskog

Kammarbergen sitter ihop med Tryfallets naturreservat och du kan du nyttja Tryfallets parkering.

K: 58.64047, 15.49040



11

P

### Lindenäs naturreservat

Typ: Barrskog

Från Regna följ vägen mot Kattala 6 km, reservatet ligger 1 km efter Lindenäs gård.

K: 58.88577, 15.58549



12


P P P P P 4,1 km

### Lorebergs naturreservat

Typ: Barrskog, fornborg, berg

Sväng in på Lorebergsvägen i Lotorp och vidare till slutet på Bygatan. Därifrån är det cirka 1 km gångväg till reservatet.

K: 58.73759, 15.80954



13


P P

### Lotorps naturreservat

Typ: Barrskog

Bil parkeras vid Arena Grosvad, härifrån går flera motionsleder och stigar (cirka 1,8 km till reservatet). Vid Arena Grosvad finns en busshållplats.

K: 58.72639, 15.80249



14

P P P 1,5 km

### Lövfallets naturreservat

Typ: Barrskog

Parkeringen ligger mitt emot Ysunda gård, sväng av från riksväg 51. I närheten finns en busshållplats.

K: 58.69674, 15.90602



15

P P P P P

### Magnehults domänreservat

Typ: Lövskog

Kör mot Bremyra från Rejmyre, sväng höger efter Bremyra.

K: 58.81209, 16.03179



16


P P P P P

### Näfssjöskogen naturreservat

Typ: Barrskog, blandskog, sjönära.

Reservatet nås med mindre båt, kanot eller skridskor. Landstigning kan göras på i stort sett hela strandlinjen.

K: 58.738546, 15.869753



17

P P P P P P 2,5 km

### Ormlängenskogen

Typ: barrskog, sjö, ö

Från Lotorp ta höger innan Yxviken. Ta vänster i korsningen vid reservats-hänvisningen.

K: 58.78035, 15.80281



18

P P P

### Pipmossens naturreservat

Typ: Mosse

Ta väg 1175 från Rejmyre, sväng vänster till Kvarn-torp-Erstorp och höger på Pipmossvägen.

K: 58.85168, 16.00462



19


Inga besöksanordningar finns

### Prästängsuddens naturreservat

Typ: Lövskog, sjönära

Reservatet ligger nordöst om Skedevi kyrka och nås bäst med båt från Tisnaren.

K: 58.94204, 15.89122



20

2 km

### Regnaholms naturreservat

Typ: Lövskog, blandskog

Efter Regna, sväng höger mot Regnaholm. Cirka 1 km in finns parkeringsplatsen.

K: 58.90562, 15.71085



21

### Rösjöskogens naturreservat

Typ: Barrskog

Från Falla kör av mot Tolskepp. Sväng sedan av mot Gösebo och följ vägen förbi Katterum till en tvåvägskorsning (grusväg), ta vänster.

K: 58.65284, 15.58245

Kryssa efter besök!



22

2x3 km

### Strussjöskogens och Stora Hjälmmossens naturreservat

Typ: Barrskog, barrblandskog, badsjö

Från Vånga kör mot Tolskepp. Därefter mot Olskeppetorp, där en skogsväg går in till parkeringen vid Strussjön. Förbudsskylten gäller ej besökare till naturreservatet.

K: 58.63057, 15.61894



23



24

Inga besöksanordningar finns

### Stora mossen naturreservat

Typ: Våtmark

Från Igelfors kör mot Hällestad. Efter ca 3,5 km sväng höger mot Vargnäset. Efter Vargnäset är vägarna försedda med vägbom.

K: 58.833615, 15.642413



25

1,5 km

### Sättra naturreservat

Typ: Barrskog, intressant flora

Kör väg 215 från Finspång och sväng höger efter Sättrahyddan, en vägschild visar vägen.

K: 58.63653, 15.81487



26

1,3 + 2 km

### Tjuttorps naturreservat

Typ: Lövskog, blandskog

Från Lotorp kör till Yxviken och sväng höger innan bron. Fortsätt till Brostugan och ta vänster mot Tjuttorp efter Brostugan.

K: 58.79416, 15.84150



27


5 km

### Torstorpeskogen naturreservat

Typ: Barrskog, berg, fornborg, badsjö

Från Finspång kör mot Torstorp/Mäselns badplats. Cirka 1,5 km från busshållsplat Tunnlandsvägen.

K: 58.695649, 15.722219



28




### Trollkäringeskogen naturreservat

Typ: Barrskog, sjönära.

Från Flasbjörke sväng höger vid skyltning mot Trollkäringeskogen. Efter Gräsfallet sväng höger och följ vägen tills den slutar.

K: 58.759187, 15.738422



29




2 km

### Tryfallets naturreservat

Typ: Barrskog

Från riksväg 51 sväng in på Sörskatevägen (väg 1135). Efter ca 16 km sväng höger in på Älmesbovägen. Parkera efter avfarten mot Nylandsvägen.

K: 58.64047, 15.49040



30



### Ysundamarkens naturreservat

Typ: Barrskog

Från riksväg 51 kör in vid Ysunda och 2 km till parkeringen på höger sida.

K: 58.68383, 15.89696



31



### Ängenäs naturreservat

Typ: Tallskog, odlingslandskap

Från riksväg 51 kör in vid Ysunda. Ta vänster en bit efter bron.

K: 58.67104, 15.92892



32



### Ölstadssjöns naturreservat

Typ: Våtmark, sjö

Det enklaste sättet att ta sig hit är att ta sig mot golfbanan via Skäggebyvägen.

K: 58.69774, 15.82346

## LÄS MER!

Du hittar mer information på webben:

[finspang.se/naturreservat](https://finspang.se/naturreservat)

[finspang.se/cykla](https://finspang.se/cykla)

[finspang.se/paddla](https://finspang.se/paddla)

[ostgotaleden.se](https://ostgotaleden.se)

